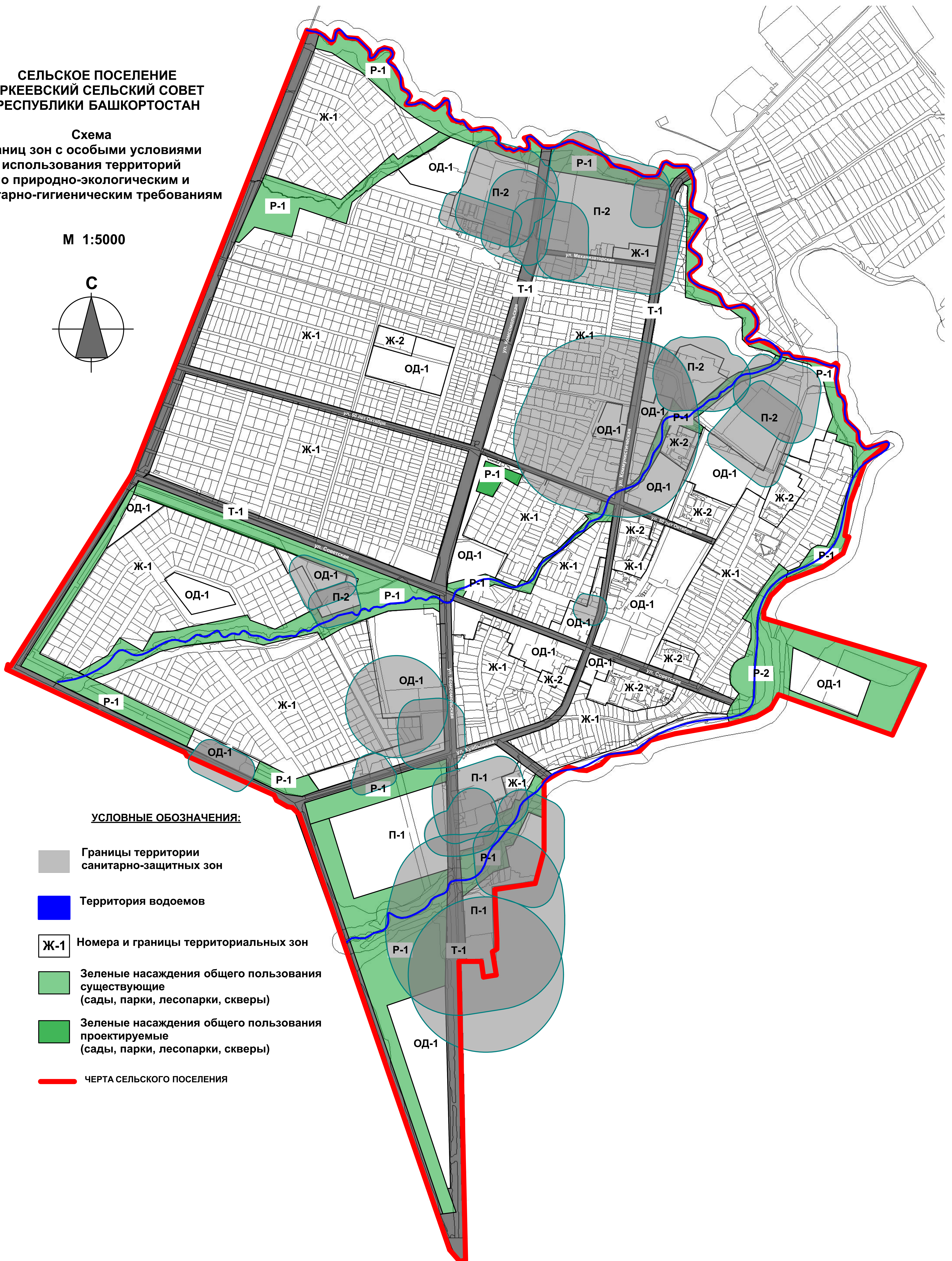
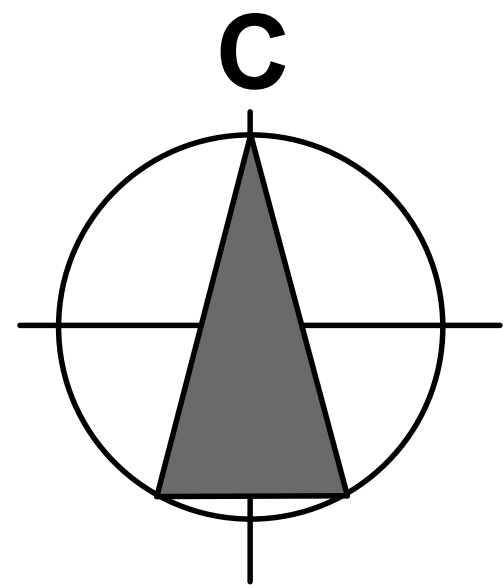



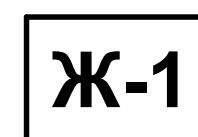



СЕЛЬСКОЕ ПОСЕЛЕНИЕ
ЯРКЕЕВСКИЙ СЕЛЬСКИЙ СОВЕТ
РЕСПУБЛИКИ БАШКОРТОСТАН

Схема
границ зон с особыми условиями
использования территорий
по природно-экологическим и
санитарно-гигиеническим требованиям

М 1:5000



УСЛОВНЫЕ ОБОЗНАЧЕНИЯ:

-  Границы территории санитарно-защитных зон
-  Территория водоемов
-  Номера и границы территориальных зон
-  Зеленые насаждения общего пользования существующие (сады, парки, лесопарки, скверы)
-  Зеленые насаждения общего пользования проектируемые (сады, парки, лесопарки, скверы)
-  ЧЕРТА СЕЛЬСКОГО ПОСЕЛЕНИЯ